


COPIA

N. 35246 di protocollo

N. 43/A/ECO di registro del 31 luglio 2012




PROVINCIA DI COMO
“PROVVEDIMENTO DIRIGENZIALE”
SETTORE ECOLOGIA E AMBIENTE

OGGETTO: DITTA: Inerti Barella S.r.l. con sede in Comune di Drezzo, Via Molinello 111 – P.IVA 02201080138

AUTORIZZAZIONE ALL'AMPLIAMENTO DELL'ATTIVITA' ESTRATTIVA DI SABBIA E GHIAIA E RECUPERO AMBIENTALE NELL'AMBITO ESTRATTIVO ATEg4 IN COMUNE DI PARE'.

LEGGE REGIONALE 8 AGOSTO 1998, N. 14



(VEDASI RELAZIONE INTERNA)

F.TO IL DIRIGENTE
(Dott. Franco Binaghi)

Il Dirigente del Settore Ecologia ed Ambiente

Ditta: Società Inerti Barella S.r.l. con sede legale in Comune di Drezzo, Via Molinello 111 – P.IVA 02201080138

Richiamati:

- Il provvedimento dirigenziale n. prot. 18655/7/99 rca del 19.07.1999 con cui la Ditta Barella è stata autorizzata all'attività estrattiva di sabbia e ghiaia e recupero ambientale nell'ambito del Polo P6 in Comune di Paré ed il provvedimento dirigenziale n. prot. 16592/21/rca del 25.06.2001 che ha prorogato i termini dell'autorizzazione succitata al 6.04.2004;
- Il provvedimento dirigenziale n. prot. 47985/22/a/eco di reg del 28.11.2003 con cui la Ditta Barella è stata autorizzata all'ampliamento dell'attività estrattiva e recupero ambientale nell'Ambito Estrattivo ATEg4 in Comune di Paré;
- Il provvedimento dirigenziale n. prot. 59610/69/a/eco di reg. del 11.12.2007 che ha autorizzato la variante e l'ampliamento del Progetto di coltivazione e recupero morfologico fino al 11.12.2013;
- Il provvedimento dirigenziale n. prot. 7096/11/a/eco di reg. del 15.02.2011 con cui è stata autorizzata la ridefinizione del progetto di recupero morfologico;
- Il provvedimento dirigenziale n. prot. 41054/58/a/eco di reg. del 12.09.2011 con cui è stata trasferita la titolarità dell'autorizzazione all'attività estrattiva e recupero ambientale alla Società Inerti Barella S.r.l..

Vista l'istanza pervenuta in data 29.07.2011 della Società Cava Barella s.r.l. tesa ad ottenere l'ampliamento dell'attività estrattiva di sabbia e ghiaia e recupero ambientale nell'ambito estrattivo ATEg4 in Comune di Paré e la documentazione integrativa trasmessa dalla Società Inerti Barella s.r.l. in data 2.03.2012 e 16.4.2012.

Vista la richiesta della Società Inerti Barella S.r.l. di attivazione della procedura di cui agli artt. 22 e 23 della l.r. n. 14/98 e s.m.i. per i mappali nn. 361, 89, 84 ed 83 pervenuta in data 23.12.2011.

Preso atto del decreto regionale n. 1684 del 2.03.2012 di verifica di non assoggettabilità alla procedura di V.I.A. del Progetto di ampliamento dell'attività estrattiva di sabbia e ghiaia e recupero ambientale nell'Ambito estrattivo ATEg4 in Comune di Paré contenente specifiche prescrizioni cui dovrà essere soggetto il provvedimento di ampliamento della coltivazione.

Preso atto della Convenzione (ex art. 15, l.r. n. 14/98) stipulata dalla ditta medesima con il Comune di Paré in data 31.03.2012.

Vista:

- La legge regionale 8 agosto n. 14 e s.m.i.;
- La deliberazione di giunta regionale 25 gennaio 2002 n. 7/7857.

Visto il Piano cave della Provincia di Como approvato con d.c.r. 25 febbraio 2003 n. 7/728.

Attestata l'avvenuta regolare istruttoria della pratica da parte dei competenti uffici del Settore Ecologia ed Ambiente.

Visto il decreto legislativo 18 agosto 2000, art. 107.

Autorizza

la Società Inerti Barella S.r.l. con sede in Comune di Drezzo, Via Molinello 111 – P.IVA 02201080138 all'ampliamento dell'attività estrattiva di sabbia e ghiaia e recupero ambientale nell'Ambito Estrattivo ATEg4 in Comune di Paré sui seguenti mappali: 66, 85, 82, 67, 649, 650, 651, 65, 88, 87, 549, 86, 1974, 1972, 1970, 1968, 1954, 1952, 1982, 1976, 1950, 341, 1197, 1198, 47, 1962, 1966 e 697.

L'attività estrattiva e successivo recupero ambientale si intendono autorizzati per un periodo di 6 anni sino al **30 luglio 2018** e per un quantitativo massimo complessivo di sabbia e ghiaia di 430.595 mc, una fase 1 della durata di 3 anni e coltivazione di 271.835 ed una fase 2 della durata di 2 anni e coltivazione di 158.760 mc.

Sui mappali 361, 89, 84 ed 83 l'attività estrattiva si intende autorizzata subordinatamente alla trasmissione alla Provincia ed al Comune di Paré dei titoli di disponibilità dei mappali stessi o alla conclusione delle procedure ex artt. 22 e 23 L.R. 14/98 a favore della Società Inerti Barella S.r.l..

Dispone che l'attività estrattiva avvenga alle seguenti condizioni:

- l'area di coltivazione ed i mappali interessati devono corrispondere a quanto individuato nella tavola n. 3, parte integrante e sostanziale del presente atto;
- la coltivazione del giacimento ed il recupero morfologico dovranno avvenire secondo le modalità e la fasi indicate nella relazione tecnica integrativa pervenuta in data 2.03.2012 e nelle tavole progettuali n. 4, 5, 6, 7, 8, 9 e 10 che formano parte integrante e sostanziale del presente provvedimento; inoltre allo scopo di mitigare l'impatto ambientale indotto dai lavori di scavo, le operazioni di recupero ambientale dovranno essere contestuali all'escavazione ed ultimate entro un anno dalla cessazione dell'attività estrattiva, salvo la sostituzione delle fallanze del verde;
- la stabilità dei fronti di scavo nel corso della coltivazione ed al termine di essa dovrà essere garantita oltre che dal mantenimento di adeguate pendenze di sicurezza anche dalla realizzazione di idonee opere di drenaggio delle acque di ruscellamento;
- è fatto divieto di commercializzare il terreno vegetale che dovrà essere accuratamente asportato, accumulato e successivamente riportato nelle aree da recuperare;
- la società è obbligata a provvedere affinché non si verifichino scarichi di materiali inquinanti o che comunque possano provocare alterazioni al patrimonio ambientale.

Inoltre:


- dispone la realizzazione di due piezometri idrogeologicamente a monte ed a valle dell'ambito di lavoro, semestralmente e sino alla conclusione delle opere di scavo e recupero andranno effettuati campionamenti delle acque di falda nei due piezometri con esecuzione analitica dei seguenti parametri: metalli (alluminio, antimonio, arsenico, cromo e cromo esavalente, ferro, nichel, piombo, rame, manganese e zinco), solventi (tricloroetilene, tetracloroetilene e sommatore) ed idrocarburi (n-esano) ed i risultati analitici dovranno essere trasmessi all'Ufficio Cave della Provincia di Como; dovranno inoltre essere integralmente rispettate le prescrizioni di cui al decreto regionale di verifica di assoggettabilità alla procedura di V.I.A. n. 1684 del 2.03.2012;
- determina la somma di 472.160 € l'ammontare del deposito cauzionale ex art. 16 della l.r. n. 14/98 che la Società Inerti Barella deve presentare a favore del Comune di Paré;

- dispone che lo svincolo finale del deposito cauzionale di cui al precedente punto sia subordinato all'accertamento, da parte del Comune interessato, dell'avvenuto completamento delle operazioni di ripristino ambientale;
- dispone che il presente atto venga rilasciato sotto l'osservanza di quanto disposto dalla l.r. n. 14/98, dal d.p.r. n. 128/59, dal d. lgs. n. 624/96 e dalla normativa di Piano; sono inoltre fatte salve tutte le disposizioni legislative in materia di attività estrattiva e tutela delle acque e dell'ambiente, nonché la costanza di disponibilità dei terreni oggetto di escavazione ed eventuali prescrizioni ed autorizzazioni di competenza di altri Enti ed Organismi; la ditta è inoltre vincolata al rispetto di quanto contenuto nella Convenzione (ex art. 15, l.r. n. 14/98) stipulata con il Comune di Paré in data 31.03.2012;
- vincola i responsabili della ditta all'obbligo di immediata denuncia di ritrovamenti di interesse archeologico o paleontologico che si verificassero nel corso dei lavori estrattivi, alla competente Sovrintendenza alle Antichità della Lombardia;
- dà atto che l'installazione e l'esercizio di impianti di lavorazione dei materiali inerti estratti, di impianti di depurazione e smaltimento delle acque di lavaggio, nonché gli apporti esterni di materiali inerti finalizzati al recupero ambientale sono soggetti alle relative norme specifiche;
- demanda, ai sensi dell'art. 4 della l.r. n. 14/98, al Sindaco del Comune di Paré la vigilanza sull'attività della cava in questione affinché la stessa avvenga nel rispetto delle modalità, dei tempi, dei limiti e delle prescrizioni indicate nel presente provvedimento, ivi compreso tutto ciò che concerne il recupero ambientale dell'area durante ed al termine dell'escavazione; a tal fine il Sindaco del Comune di Paré dovrà eseguire periodici controlli dei quali dovrà essere data comunicazione all'Ufficio Cave della Provincia di Como.

Dà atto

- che la notifica del presente provvedimento è subordinata alla presentazione, da parte della Società medesima, della documentazione attestante l'avvenuta costituzione a favore del Comune di Paré delle garanzie succitate;
- che a norma dell'art. 3 u.c. della legge 241/90 avverso al presente atto può essere presentato ricorso giurisdizionale al T.A.R. competente entro 60 (sessanta) giorni o ricorso amministrativo straordinario al Presidente della Repubblica entro 120 (centoventi) giorni dalla notifica dello stesso;


Si dispone infine la notifica a mezzo raccomandata a.r. del presente atto alla Società Inerti Barella S.r.l., al Sindaco del Comune di Paré ed alla Regione Lombardia.



IL DIRIGENTE DEL SETTORE
ECOLOGIA ED AMBIENTE
(Dott. Franco Binaghi)

Copia conforme all'originale ad uso amministrativo.

Como, li 31.04.2012



IL DIRIGENTE DEL SETTORE
ECOLOGIA E AMBIENTE

Dr. Franco Binaghi



Inerti
Barella srl

Via Molinello, 111
22020 Drezzo

COMUNE DI PARÈ

POLO ESTRATTIVO ATE-g4
PROGETTO DI GESTIONE PRODUTTIVA
DEGLI AMBITI TERRITORIALI ESTRATTIVI

STATO DI FATTO / MAPPALI
(planimetria)

INERTI BARELLA S.r.l.

GEOLOGIA
APPLICATA

Ufficio Via P. Giovio 12, 22100 Como
Tel. 031 273383
Fax 031 4492843
E-mail: info@geologia-applicata.com
URL: www.geologia-applicata.com

TAVOLA N. 03
SCALA 1:1.000
DATA Febbraio 2012

Dott. geol. Gaspare Attardo

Settore che verrà interessato dalla coltivazione (50.700 mq)

Polo estrattivo provinciale ATE-g4

Mappale come da estratto catastale

361



Alleg. al Piano d'imp. n. prot. 35246/a3/a/eco di
Reg. del 31.07.2012




Inerti
Barella srl

Via Molinello, 111
22020 Drezzo

COMUNE DI PARÈ

POLO ESTRATTIVO ATE-g4
PROGETTO DI GESTIONE PRODUTTIVA
DEGLI AMBITI TERRITORIALI ESTRATTIVI



GEOLOGIA
APPLICATA


Ufficio Via P. Giovio 12 - 22100 Como
Tel. 031 273383
Fax 031 4492843
E-mail info@geologia-applicata.com
URL www.geologia-applicata.com

COLTIVAZIONE
(planimetria)


INERTI BARELLA S.r.l.

Dott. geol. Gaspare Attardo


TAVOLA N. 04
SCALA 1:1.000
DATA Febbraio 2012



Settore che verrà interessato dalla coltivazione (50.700 mq)



Limite areale della fase di coltivazione




Direzione di coltivazione



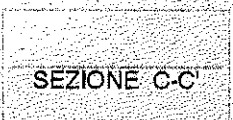
Vasca di decantazione (5.200 mq)



Campo sportivo comunale (26.700 mq)



Polo estrattivo provinciale ATE-g4



Traccia di sezione




Alleg. al Prov. Dint. n. prot. 35246/u3/a/eco di rep. del
31.07.2012.

Inerti
Barella srl

Via Molinello, 111
22020 Drezzo

COMUNE DI PARÈ

POLO ESTRATTIVO ATE-g4
PROGETTO DI GESTIONE PRODUTTIVA
DEGLI AMBITI TERRITORIALI ESTRATTIVI



GEOLOGIA
APPLICATA

Ufficio Via P. Giovio 12 22100 Como
Tel. 031 273383
Fax 031 4492843
E-mail info@geologia-applicata.com
URL www.geologia-applicata.com


COLTIVAZIONE
(sezioni)

TAVOLA N. 05
SCALA 1:1.000
DATA Febbraio 2012



Dott. geol. Gaspare Attardo


INERTI BARELLA S.r.l.




Settore che verrà interessato dalla coltivazione




Settore in recupero morfologico




Settore recuperato a verde




Campo sportivo comunale



Polo estrattivo provinciale ATE-g4



Cappellaccio superficiale sterile



Giacimento di sabbia e ghiaia



Alleg. al Prov. Dirig. a prot. 35246/43/a/eco da neg. del
31.07.2012.

Inerti
Barella srl

Via Molinello, 111
22020 Drezzo

COMUNE DI PARÈ

POLO ESTRATTIVO ATE-g4
PROGETTO DI GESTIONE PRODUTTIVA
DEGLI AMBITI TERRITORIALI ESTRATTIVI

RECUPERO MORFOLOGICO AMBIENTALE
(planimetria)




GEOLOGIA
APPLICATA

Ufficio Via P. Giovio 12 22100 Como
Tel. 031 273383
Fax 031 4492843
E-mail info@geologia-applicata.com
URL www.geologia-applicata.com

TAVOLA N. 09
SCALA 1:1.000
DATA Febbraio 2012

Dott. geol. Gaspare Attardo

INERTI BARELLA S.r.l.




Settore recuperato a bosco (22.100 mq)




Settore recuperato a ptato (163.800 mq)



Prima fase del recupero a verde (annualità: 3)




Terza fase del recupero a verde (annualità: 3)




SEZIONE C-C

Traccia di sezione



Campo sportivo comunale (26.700 mq)



Polo estrattivo provinciale ATE-g4



Attestato di Piacere. Dimp. n. prot. 35216/43/a/eco di reg. del
31.07.2012.


Inerti
Barella srl

Via Molinello, 111
22020 Drezzo

COMUNE DI PARÈ

POLO ESTRATTIVO ATE-g4
PROGETTO DI GESTIONE PRODUTTIVA
DEGLI AMBITI TERRITORIALI ESTRATTIVI


**RECUPERO MORFOLOGICO AMBIENTALE
(sezioni)**



**GEOLOGIA
APPLICATA**

Ufficio Via P. Giovio 12 22100 Como
Tel. 031 273383
Fax 031 4492843
E-mail info@geologia-applicata.com
URL www.geologia-applicata.com


TAVOLA N. 10
SCALA 1:1.000
DATA Febbraio 2012



Dott. geol. Gaspare Attardo


INERTI BARELLA S.r.l.

 Settore recuperato a prato stabile antierosione

 Settore recuperato a bosco

 Settore occupato dal campo sportivo comunale

 Limite del Polo estrattivo provinciale ATE-g4



Alleg. al Provv. Dirig. n. prot. 35246/63/
1a/cco di reg. del 31.07.2012.